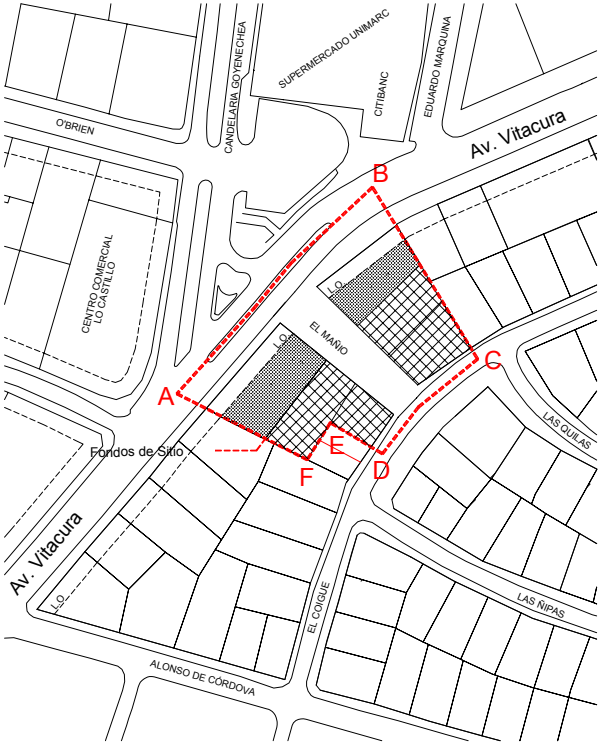

SITUACIÓN ACTUAL

Polígono de la Modificación A-B-C-D-E-F-A

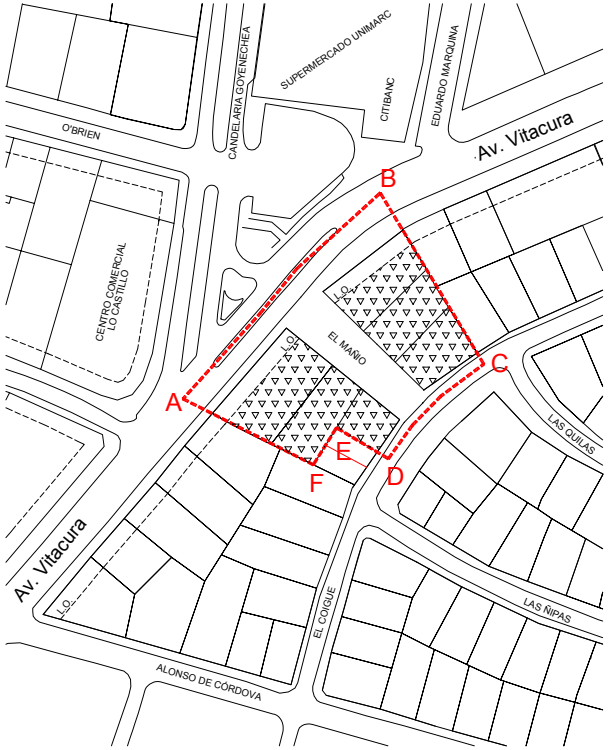

SITUACIÓN QUE SE APRUEBA

Polígono de la Modificación A-B-C-D-E-F-A

MUNICIPALIDAD DE VITACURA

SECRETARÍA DE PLANIFICACIÓN

ASESORÍA URBANA

EDIFICACIÓN

SIMBOLOGÍA

E-Aa1
Edificación Aislada Alta N°1

E-Am5
Edificación Aislada Media N°5

E-e6
Edificación Especial N°6

Polígono de Modificación

I. MUNICIPALIDAD DE VITACURA

CONTENIDO:

MODIFICACIÓN N° 02 AL P.R.C.V.
SECTOR EL MAÑIO

MODIFICA PLANO DE CONDICIONES DE EDIFICACIÓN - LAM. N°1 P.R.C.V. 93

PROMULGACIÓN APROBACIÓN MUNICIPAL

EL SECRETARIO MUNICIPAL Y MINISTRO DE FÉ QUE SUSCRIBE, CERTIFICA QUE LA APROBACIÓN DE LA PRESENTE MODIFICACIÓN FUE PROMULGADA POR DECRETO ALCALDICIO Nº _____ DE FECHA _____ Y PUBLICADO EN EL DIARIO OFICIAL CON FECHA _____.

HERNÁN DUSSAUBAT VILLANUEVA
SECRETARIO ABOGADO MUNICIPAL

SECRETARIA MINISTERIAL METROPOLITANA DE VIVIENDA Y URBANISMO
INFORME FAVORABLE

JAIME TELLEZ TELLEZ
JEFE DEPARTAMENTO DESARROLLO URBANO (S)

LUIS EDUARDO BRESCIANI LECANNELIER
SECRETARIO MINISTERIAL METROPOLITANO

APROBACION MUNICIPAL

EL SECRETARIO MUNICIPAL Y MINISTRO DE FÉ QUE SUSCRIBE CERTIFICA QUE LA PRESENTE MODIFICACIÓN AL PLAN REGULADOR COMUNAL FUE APROBADA POR ACUERDO DEL CONCEJO DE LA I.MUNICIPALIDAD DE VITACURA N° 1019 DE FECHA 1 DE AGOSTO DEL 2001 Y POR ACUERDO COMPLEMENTARIO Nº 1136 DE FECHA 15 DE MAYO DEL 2002 Y SANCIONADA POR DECRETO Nº 3/3233 DE FECHA 26 DE DICIEMBRE DEL 2002.

ANDRÉS RAMÍREZ VELASCO
ASESOR URBANISTA

HERNÁN DUSSAUBAT VILLANUEVA
SECRETARIO ABOGADO MUNICIPAL

RAÚL TORREALBA DEL PEDREGAL
ALCALDE

MR-02-01

EQUIPO DE TRABAJO ASESORIA URBANA
Arqto. José Pablo Amenábar
Arqto. Jaime Guzmán
Arqto. Julio Zegers
Arqto. Pilar Matte
Eg.Arq.Karin Kasmyla
Geog. Yuri Rodríguez
Ing. Mario Acuña
Téc. Gabriel Rojas
Sec. Karin Llanquitur

1/3

PLANO BASE: PRCV 93 Lam. N°2

Fecha: 27 de Junio 2002

Norte

ARCHIVO: Pc GEO. D:\A proyectos \mod. seremi

DIBUJO: Geo. Yuri Rodríguez N.

Escala: 1:1.000

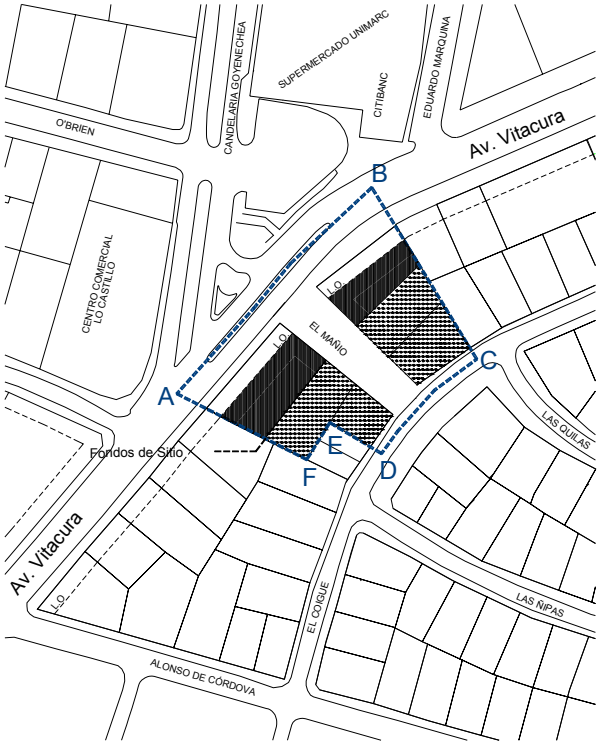

SITUACION ACTUAL
Polígono de la Modificación A-B-C-D-E-F-A

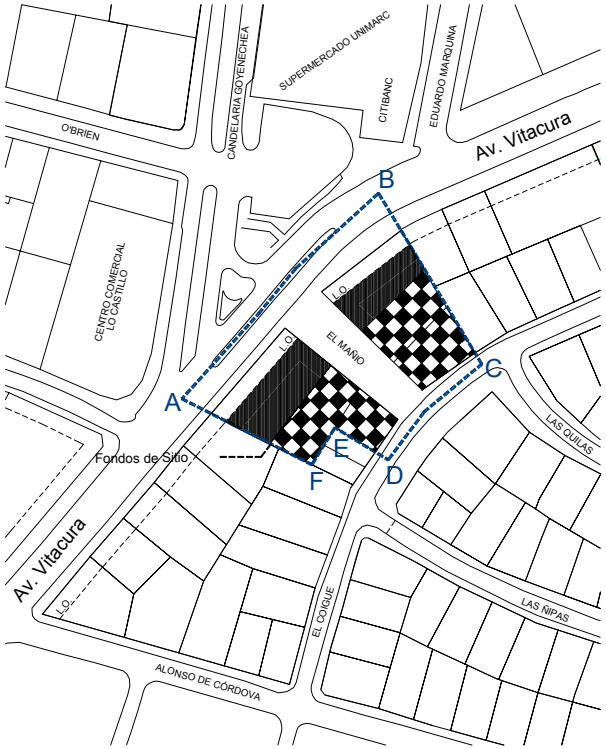

SITUACIÓN QUE SE APRUEBA
Polígono de la Modificación A-B-C-D-E-F-A

MUNICIPALIDAD DE VITACURA

SECRETARÍA DE PLANIFICACIÓN

ASESORÍA URBANA

USOS DE SUELO

SIMBOLOGÍA

U-PC
Uso Preferente Comercio

U-POC
Uso Preferente Oficina y Comercio

U-PVO
Uso Preferente Vivienda y Oficina

Polígono de Modificación

I. MUNICIPALIDAD DE VITACURA

CONTENIDO:

MODIFICACIÓN N° 02 AL P.R.C.V.
SECTOR EL MAÑIO

MODIFICA PLANO DE USOS DE SUELO - LAM. N°2 P.R.C.V. 93

PROMULGACIÓN APROBACIÓN MUNICIPAL

EL SECRETARIO MUNCIPAL Y MINISTRO DE FÉ QUE SUSCRIBE, CERTIFICA QUE LA APROBACIÓN DE LA PRESENTE MODIFICACIÓN FUE PROMULGADA POR DECRETO ALCALDICIO N° _____ DE FECHA _____ Y PUBLICADO EN EL DIARIO OFICIAL CON FECHA _____.

HERNÁN DUSSAUBAT VILLANUEVA
SECRETARIO ABOGADO MUNICIPAL

SECRETARIA MINISTERIAL METROPOLITANA DE VIVIENDA Y URBANISMO
INFORME FAVORABLE

JAIME TELLEZ TELLEZ
JEFE DEPARTAMENTO DESARROLLO URBANO (S)

LUIS EDUARDO BRESCIANI LECANNELIER
SECRETARIO MINISTERIAL METROPOLITANO

APROBACION MUNICIPAL

EL SECRETARIO MUNICIPAL Y MINISTRO DE FÉ QUE SUSCRIBE CERTIFICA QUE LA PRESENTE MODIFICACIÓN AL PLAN REGULADOR COMUNAL FUE APROBADA POR ACUERDO DEL CONCEJO DE LA I.MUNICIPALIDAD DE VITACURA N° 1019 DE FECHA 1 DE AGOSTO DEL 2001 Y POR ACUERDO COMPLEMENTARIO N° 1136 DE FECHA 15 DE MAYO DEL 2002 Y SANCIONADA POR DECRETO N° 3/3233 DE FECHA 26 DE DICIEMBRE DEL 2002.

ANDRÉS RAMÍREZ VELASCO
ASESOR URBANISTA

HERNÁN DUSSAUBAT VILLANUEVA
SECRETARIO ABOGADO MUNICIPAL

RAÚL TORREALBA DEL PEDREGAL
ALCALDE

MR-02-01

EQUIPO DE TRABAJO ASESORIA URBANA
Arqto. José Pablo Amenábar
Arqto. Jaime Guzmán
Arqto. Julio Zagara
Arqto. Pilar Matte
Eg.Arq.Karin Kaempfe
Geog. Yuri Rodríguez
Ing. Mario Acuña
Téc. Gabriel Rojas
Sec. Karin Llanquihue

2/3

PLANO BASE: PRCV 93 Lam. N°2
Fecha: 27 de Junio 2002
Norte
ARCHIVO: Pc GEO. D:\A proyectos \mod. seremi
DIBUJO: Geo. Yuri Rodríguez N.
Escala: 1:1.000

DETALLE LÍNEAS OFICIALES Y LÍNEAS DE EDIFICACIÓN
CALLE EL MAÑIO.

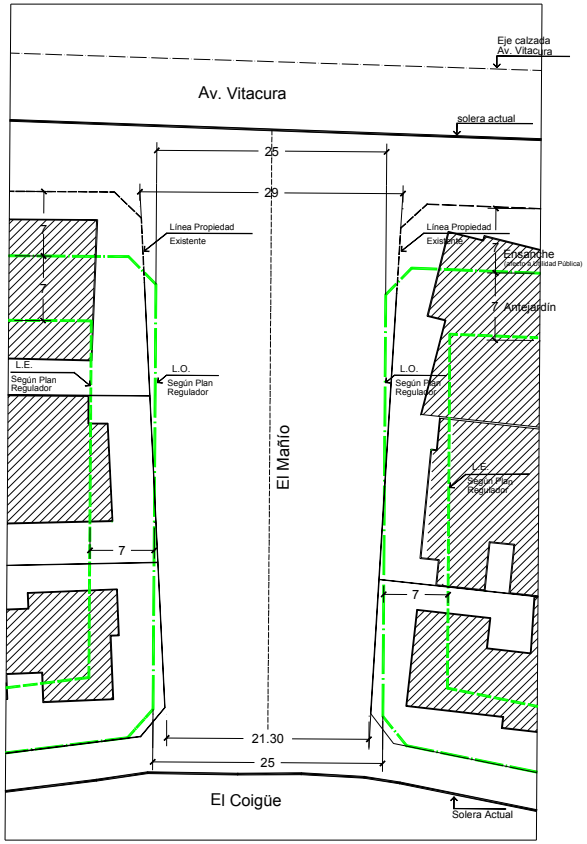

SITUACION ACTUAL

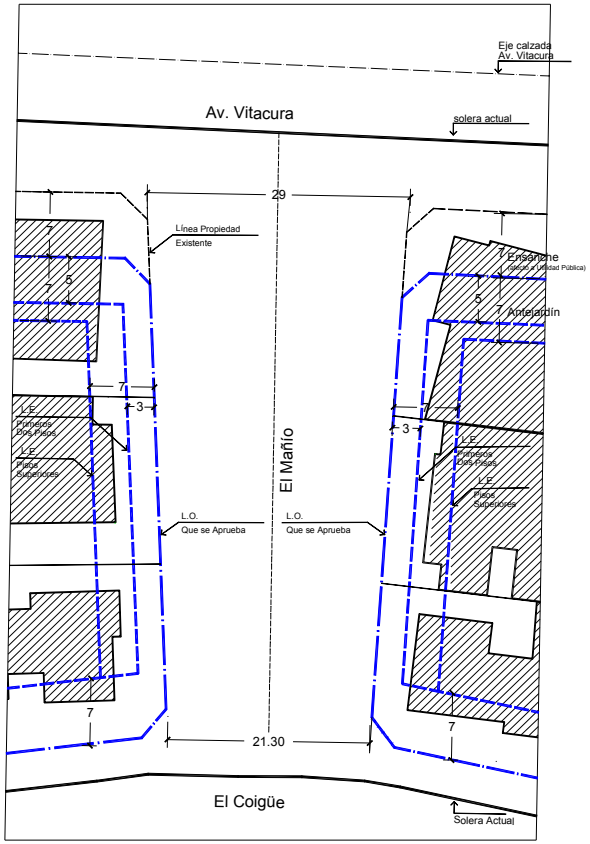

SITUACION QUE SE APRUEBA

MUNICIPALIDAD DE VITACURA

SECRETARÍA DE PLANIFICACIÓN

ASESORÍA URBANA

VIALIDAD

SIMBOLOGÍA

- Línea de Propiedad (cierre)
- Medianeros
- Edificación existente
- Línea Oficial que se Aprueba
- Línea Edificación que se Aprueba
- Línea Oficial según Plan Regulador Vigente
- Línea de Edificación según Plan Regulador Vigente

I. MUNICIPALIDAD DE VITACURA

CONTENIDO:

MODIFICACIÓN N° 02 AL P.R.C.V.
SECTOR EL MAÑIO

MODIFICA PLANO DE VIALIDAD - LAM. N°3 P.R.C.V. 93

PROMULGACIÓN APROBACIÓN MUNICIPAL

EL SECRETARIO MUNICIPAL Y MINISTRO DE FÉ QUE SUSCRIBE, CERTIFICA QUE LA APROBACIÓN DE LA PRESENTE MODIFICACIÓN FUE PROMULGADA POR DECRETO ALCALDICIO Nº _____ DE FECHA _____ Y PUBLICADO EN EL DIARIO OFICIAL CON FECHA _____.

HERNÁN DUSSAUBAT VILLANUEVA
SECRETARIO ABOGADO MUNICIPAL

SECRETARIA MINISTERIAL METROPOLITANA DE VIVIENDA Y URBANISMO
INFORME FAVORABLE

JAIME TELLEZ TELLEZ JEFE DEPARTAMENTO DESARROLLO URBANO (S)	LUIS EDUARDO BRESCIANI LECANNELIER SECRETARIO MINISTERIAL METROPOLITANO

APROBACION MUNICIPAL

EL SECRETARIO MUNICIPAL Y MINISTRO DE FÉ QUE SUSCRIBE CERTIFICA QUE LA PRESENTE MODIFICACIÓN AL PLAN REGULADOR COMUNAL FUE APROBADA POR ACUERDO DEL CONCEJO DE LA I.MUNICIPALIDAD DE VITACURA N° 1019 DE FECHA 1 DE AGOSTO DEL 2001 Y POR ACUERDO COMPLEMENTARIO Nº 1136 DE FECHA 15 DE MAYO DEL 2002 Y SANCIONADA POR DECRETO N° 3/3233 DE FECHA 26 DE DICIEMBRE DEL 2002.

ANDRÉS RAMÍREZ VELASCO ASESOR URBANISTA	HERNÁN DUSSAUBAT VILLANUEVA SECRETARIO ABOGADO MUNICIPAL	RAÚL TORREALBA DEL PEDREGAL ALCALDE

MR-02-01	EQUIPO DE TRABAJO ASESORIA URBANA Angto. José Pablo Amenábar Angto. Jaime Guzmán Angto. Julio Zegarra Angto. Pilar Matte Eg.Arq.Karin Kaempfe Geog. Yuri Rodríguez Ing. Mario Acuña Téc. Gabriel Rojas Sec. Karin Llanquitur		
3/3	PLANO BASE: PRCV 93 Lam. N°2	Fecha: 27 de Junio 2002	Norte
ARCHIVO: Pc GEO. D:\A proyectos \mod. seremi	DIBUJO: Geo. Yuri Rodriguez N.	Escala: 1:1.000	