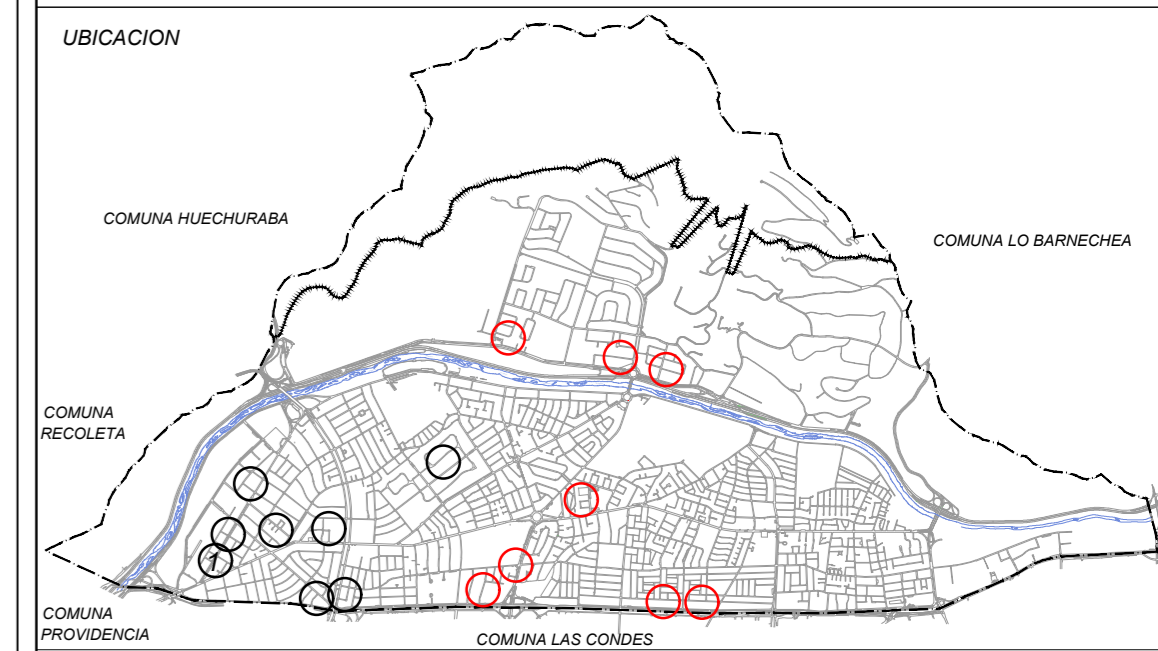


PLANO USOS DE SUELO

SIMBOLOGIA

TIPOLOGIA	SIGLA	DESCRIPCION
	U-V	USO DE SUELO VIVIENDA
	U-PVEV	USO DE SUELO PREFERENTE VIVIENDA EQUIPAMIENTO Y VECINAL
	U-PVO	USO DE SUELO PREFERENTE VIVIENDA Y OFICINAS
	U-PVOSz	Subzona USO DE SUELO PREFERENTE VIVIENDA Y OFICINAS
	U-POC	USO DE SUELO PREFERENTE OFICINAS Y COMERCIO
	U-POCsz	Subzona USO DE SUELO PREFERENTE OFICINAS Y COMERCIO
	U-PC	USO DE SUELO PREFERENTE COMERCIO
	U-Ee1	USO DE SUELO ESPECIAL N°1 COMUNAL
		LIMITE COMUNAL
		POLIGONOS



CONTENIDO:
**MODIFICACIÓN N° 00 AL P.R.C.V.
NORMALIZACIÓN DE LA VIALIDAD Y
RECTIFICACIÓN DE USOS DE SUELO**

PROMULGACIÓN APROBACIÓN MUNICIPAL

EL SECRETARIO MUNICIPAL Y MINISTRO DE FÉ QUE SUSCRIBE, CERTIFICA QUE LA APROBACIÓN DE LA PRESENTE MODIFICACIÓN FUE PROMULGADA POR DECRETO ALCALDÍCO N° DE FECHA Y PUBLICADO EN EL DIARIO OFICIAL CON FECHA

MICHELINA MORAN MENICUCCI
SECRETARIO MUNICIPAL

SECRETARIA MINISTERIAL METROPOLITANA DE VIVIENDA Y URBANISMO
INFORME FAVORABLE

INFORME TECNICO- ORDINARIO N° DE FECHA

FABIAN KUSKINEN SANHUEZA
JEFE DEPARTAMENTO DESARROLLO URBANO E INFRAESTRUCTURA

BORIS GOLPPI ROJAS
SECRETARIO MINISTERIAL METROPOLITANO DE VIVIENDA Y URBANISMO

APROBACION MUNICIPAL

EL SECRETARIO MUNICIPAL Y MINISTRO DE FÉ QUE SUSCRIBE CERTIFICA QUE LA PRESENTE MODIFICACIÓN AL PLAN REGULADOR COMUNAL FUE APROBADA POR ACUERDO DEL CONCEJO DE LA MUNICIPALIDAD DE VITACURA N° DE FECHA SANCIONADA POR DECRETO ALCALDÍCO SECCIÓN 1ª DE FECHA

VICENTE JOANNON ERRAZURIZ
ASESOR URBANISTA

MICHELINA MORAN MENICUCCI
SECRETARIO MUNICIPAL

RAÚL TORREALBA DEL PEDREGAL
ALCALDE

MR-00-03

Equipo de Trabajo Asesoría Urbana
Arqto. Josefina García Huádrobo
Arqto. José Miguel Gómez
Arqto. M° Florencia Cistalli
Arqto. Nicole Pumarino
Arqto. Rodrigo Jara Bravo

Ingeniero Mario Acuña
Diseñador Daniel Beltrán
Secretaría Valdeska Quintana

PLANO BASE
PRCV Lámina N°2

FECHA: 10.07.2018
DIBUJO: JGHuádroboV
RJAraB

ESCALA: 1:2.000

3/3

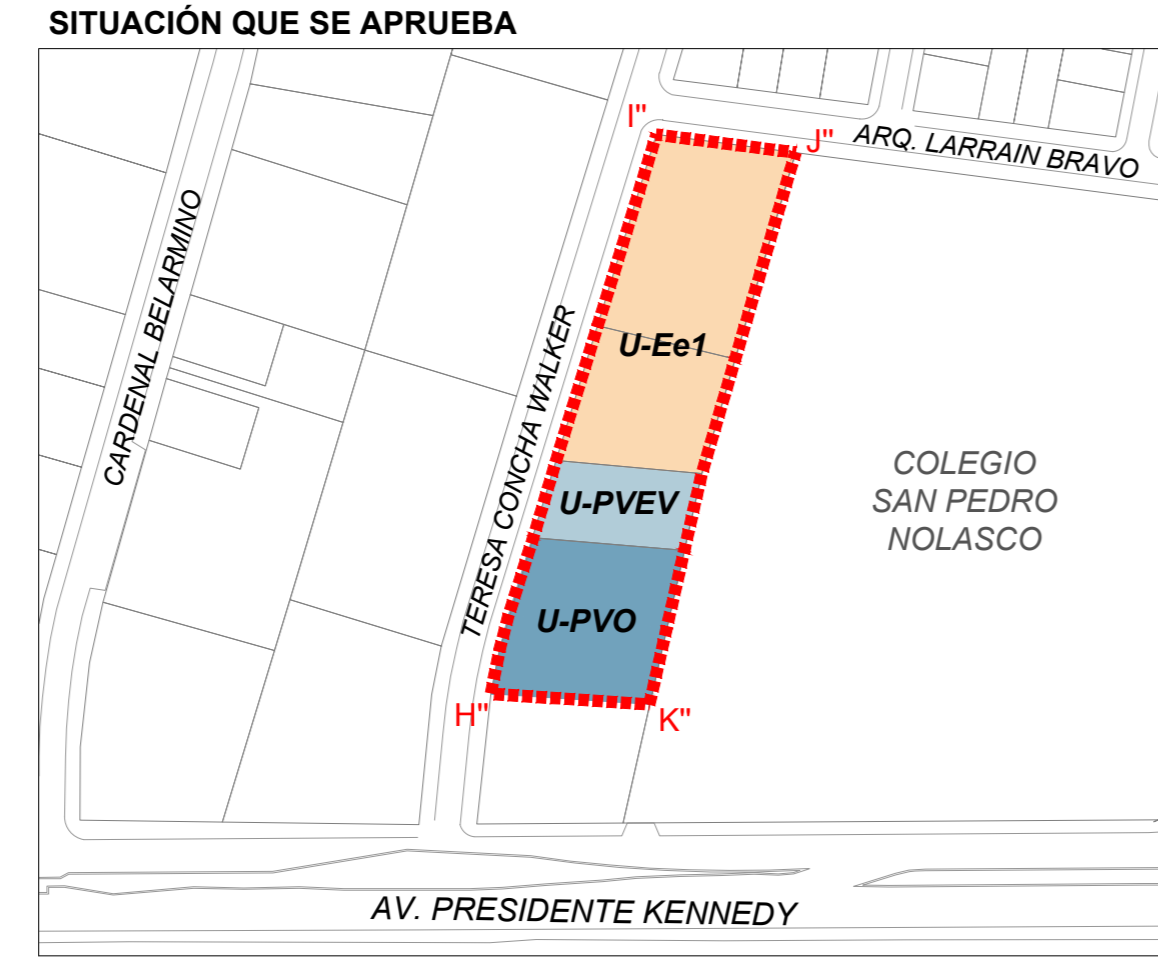
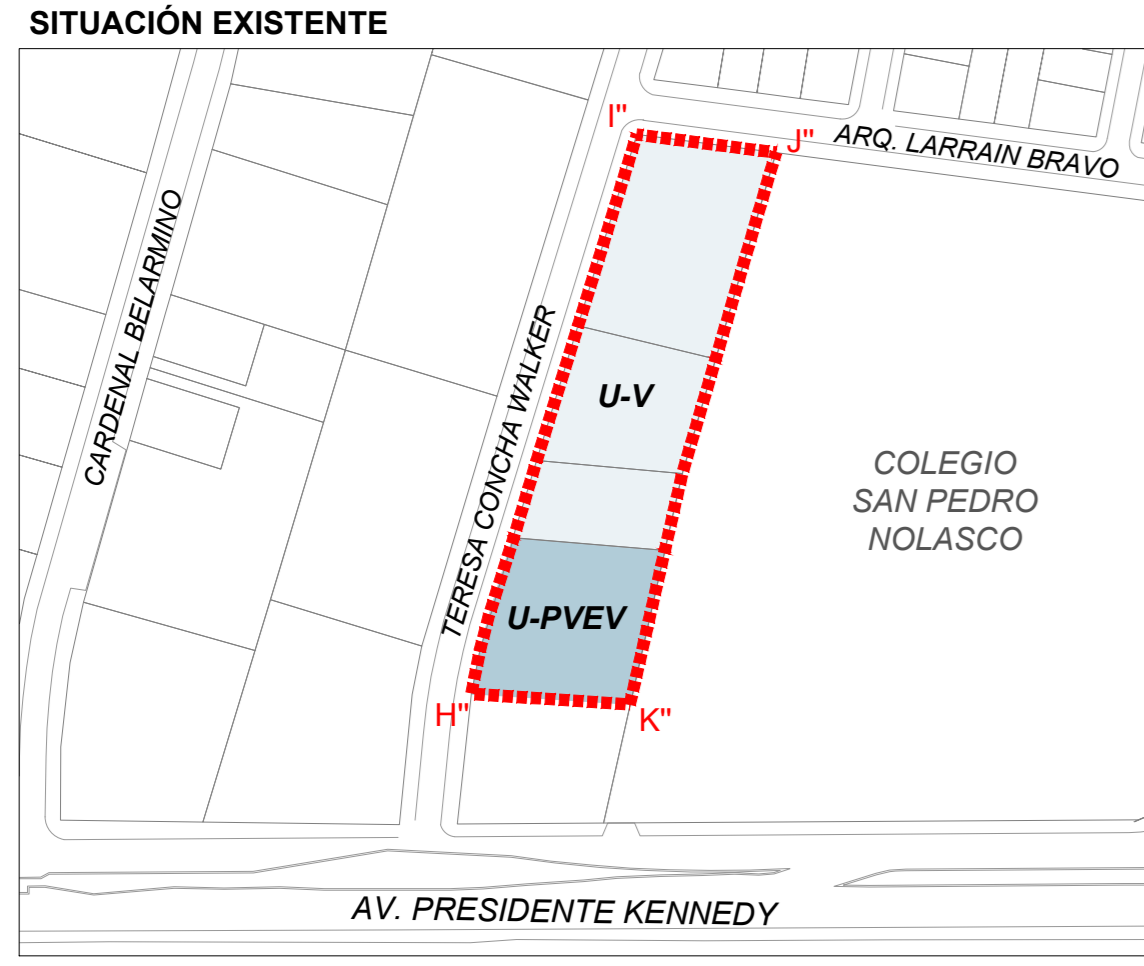
AV. MANQUEHUE 1280, LAS HUALTATAS 6073: POLIGONO Z'-A"-B"-C"-Z'



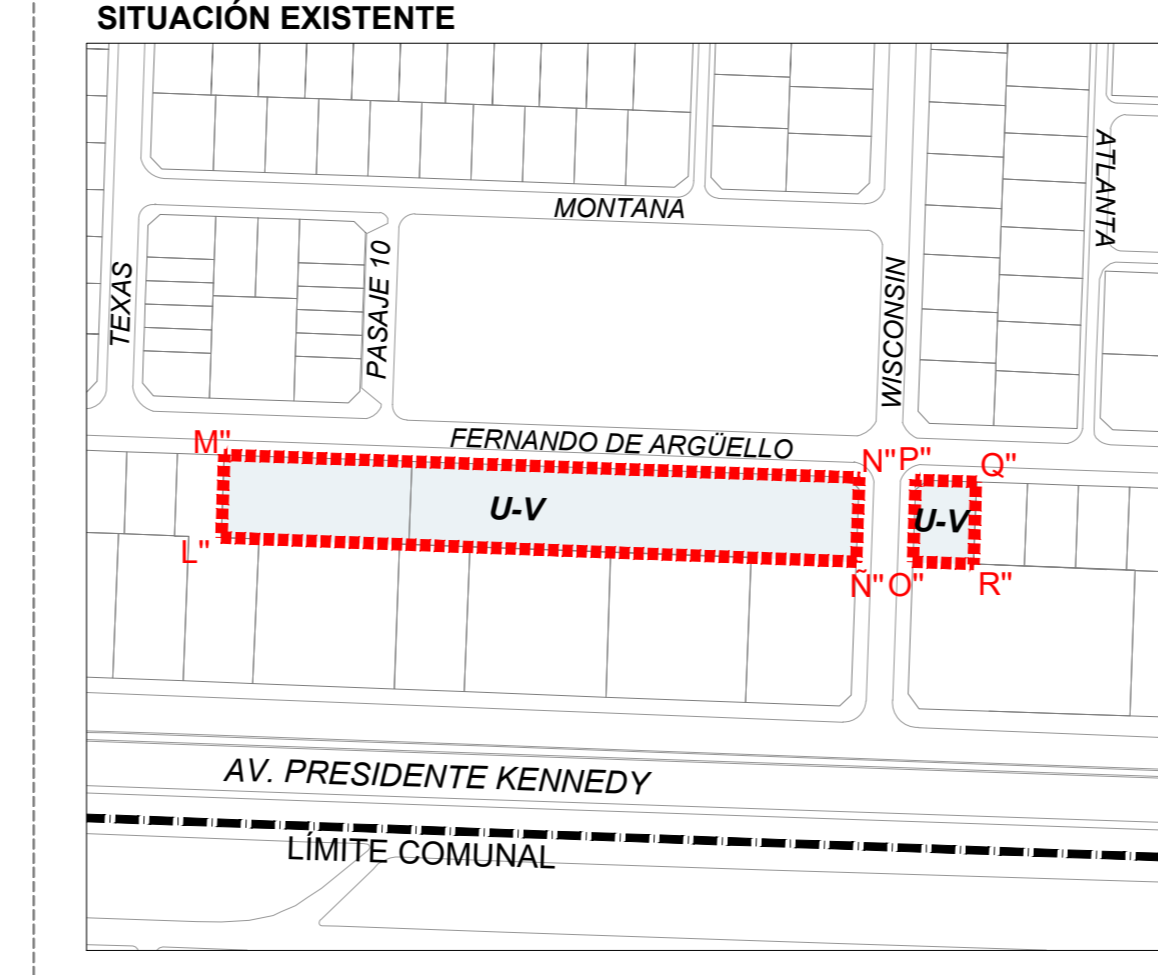
EMBAJADOR DOUSSINAGUE 1704: POLIGONO D"-E"-F"-G"-D"



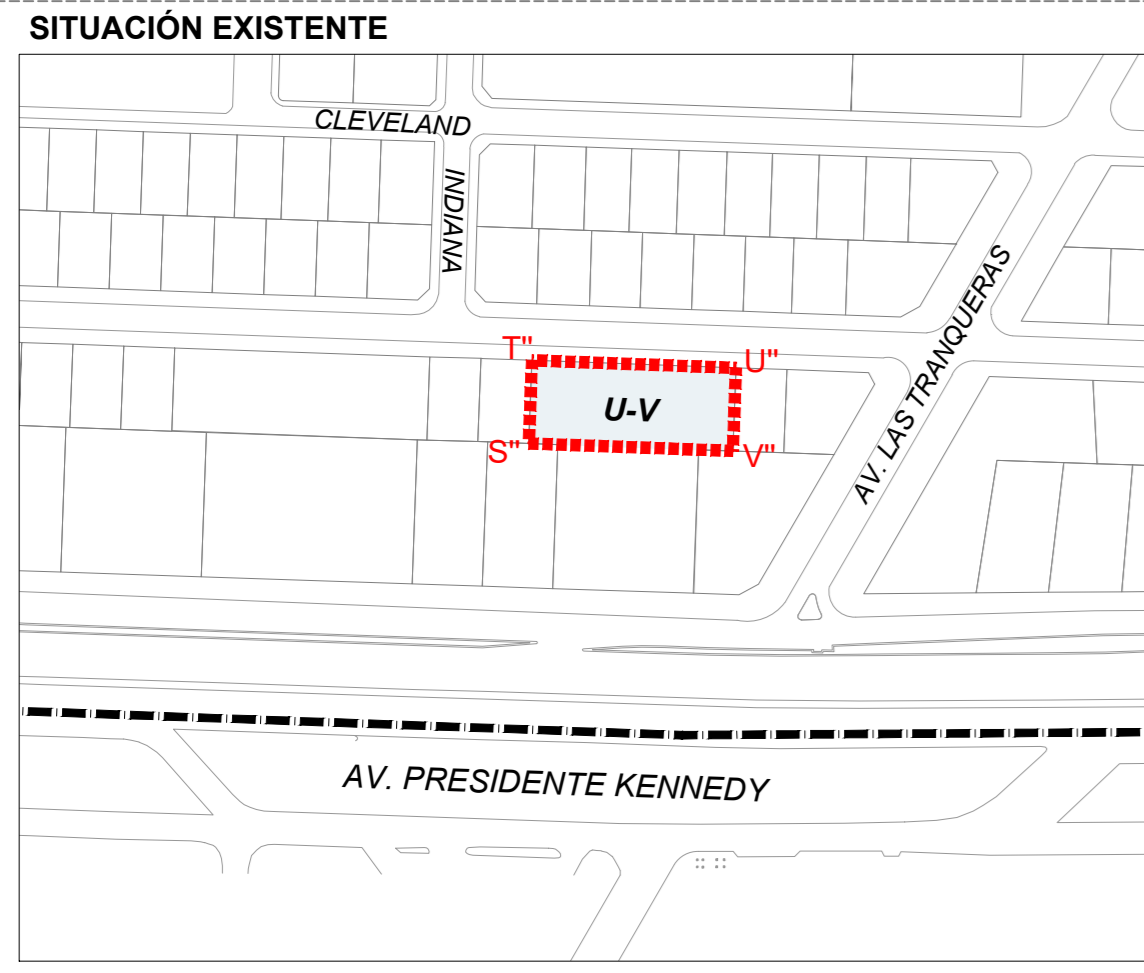
TERESA CONCHA WALKER 1075, 1111, 1153 Y 1175: POLIGONO H"-J"-K"-H"



FERNANDO DE ARGUELLO 7455 Y 7505 POLIGONO L"-M"-N"-Ñ"-L" Y FERNANDO DE ARGUELLO 7599 POLIGONO O"-P"-Q"-R"-O"



FERNANDO DE ARGUELLO 7877 POLIGONO S"-T"-U"-V"-S"



AV. SANTA MARIA 6736: POLIGONO W"-X"-Y"-Z"-W"



AV. SANTA MARIA 7030: POLIGONO A"-B"-C"-D"-A"



AV. SANTA MARIA 5950: POLIGONO E"-F"-G"-H"-E"

